



Székkutas Község Önkormányzat Polgármesterének

110/2021. (IV.06.) számú határozata

Tárgy: Döntés helyi közutak tulajdonjogának térítésmentes átadásáról a 47 sz. főút 11,5 t burkolatmegerősítés és kerékpárút építése beruházását érintően

HATÁROZAT

A katasztrófavédelemről és a hozzá kapcsolódó egyes törvények módosításáról szóló 2011. évi CXXVIII. törvény 46. § (4) bekezdésében kapott felhatalmazás, valamint a veszélyhelyzet kihirdetéséről és a veszélyhelyzeti intézkedések hatálybalépéséről szóló 27/2021.(I.29.) számú kormányrendelet alapján az alábbi határozatot hozom:


Székkutas Község Önkormányzata kezdeményezi a Magyar Állam képviselőjében eljáró NIF Nemzeti Infrastruktúra Fejlesztő Zrt.-nél () a 47. sz. főút Hódmezővásárhely – Székkutas 173+780 – 193+466 km. sz. 11,5 t burkolatmegerősítés és kerékpárút építése beruházás (projekt kód: K047.02) részét képező azon helyi közutak (önkormányzati közutak, közterek) tulajdonjogának térítésmentes visszavételét, melyek a nemzeti vagyronról szóló 2011. évi CXCVI. tv. (Nvtv.) 5.§. (3) a) és b) pontja alapján, illetve a Kkt. 32.§. (1) bek. alapján kizárólag a helyi önkormányzat tulajdonában állhatnak.

A helyi közutak tulajdonjogának térítésmentes visszavételének lebonyolításával, a térítésmentes átvételről szóló megállapodás elkészítésével, valamint az ingatlan-nyilvántartási átvezetés lefolytatására egyúttal megbízza Dr. Soós Gábor ügyvédet (), hogy a Székkutas Községi Önkormányzat nevében és helyében eljárjon.

A határozatról értesül:

- 1.) Dr. Soós Gábor ügyvéd ((
- 2.) Polgármesteri Hivatal településüzemeltetési ügyintéző
- 3.) Polgármesteri Hivatal pénzügyi ügyintéző

Székkutas, 2021. április 6.


Szél István
polgármester



SZÉKKUTAS KÖZSÉG POLGÁRMESTERÉTŐL

ELŐTERJESZTÉS

**Székkutas Község Önkormányzat Képviselő-testülete részére
a Polgármester által a katasztrófavédelemről és a hozzá kapcsolódó egyes törvények
módosításáról szóló 2011. évi CXXVIII. törvény 46. § (4) bekezdés szerint gyakorolt
hatáskörben hozandó döntéséhez
2021. április**

**Tárgy: Döntés helyi közutak tulajdonjogának térítésmentes átadásáról a 47 sz. főút 11,5 t
burkolatmegerősítés és kerékpárút építése beruházását érintően**

Tisztelt Képviselő-testület!

A katasztrófavédelemről és a hozzá kapcsolódó egyes törvények módosításáról szóló 2011. évi CXXVIII. törvény 46. § (4) bekezdésében kapott felhatalmazás, valamint a veszélyhelyzet kihirdetéséről és a veszélyhelyzeti intézkedések hatálybalépéséről szóló 27/2021. (I.29.) kormányrendelet alapján a Polgármester gyakorolja a képviselő-testület döntéshozatali hatásköreit.

Székkutas Község Képviselő-testülete a 74/2020. (IX.28.) számú határozatában döntött a 47. sz. főút Hódmezővásárhely – Székkutas 173+780 – 193+466 km. sz. 11,5 t burkolatmegerősítés és kerékpárút építése beruházás (projekt kód: K047.02) részét képező ingatlanoknak a 178/2008. (VII.3.) Korm. r. 10.§-ban előírt telekcsoport újraosztásának ingatlan-nyilvántartási átvezetése céljából, a beruházással érintett ingatlanok tulajdonjogának térítésmentes átadásáról a Magyar Állam nevében eljáró NIF Nemzeti Infrastruktúra Fejlesztő Zrt. () beruházó/vagyonkezelő képviseletében eljáró Dr. Zuber Róbert Ügyvédi Iroda () részére.

A helyi közutak (önkormányzati közutak, közterek) a nemzeti vagyonról szóló 2011. évi CXCVI. tv. (Nvtv.) 5.§. (3) a) és b) pontja alapján, illetve a Kkt. 32.§. (1) bek. alapján kizárólag a helyi önkormányzat tulajdonában állhatnak.

Fentiekre tekintettel az átadásról szóló megállapodás aláírását és az ingatlan-nyilvántartási átvezetést követően a NIF Zrt-vel, mint vagyonkezelővel szükséges a fenti ingatlanokban keletkezett közös tulajdonok megszüntetése – a Magyar Állam tulajdoni illetőségét átadja az Önkormányzat részére – azon ingatlanokkal együtt, melyek még az Állam 1/1 tulajdonában állnak.

Határozati javaslat

A katasztrófavédelemről és a hozzá kapcsolódó egyes törvények módosításáról szóló 2011. évi CXXVIII. törvény 46. § (4) bekezdésében kapott felhatalmazás, valamint a veszélyhelyzet kihirdetéséről és a veszélyhelyzeti intézkedések hatálybalépéséről szóló 27/2021.(I.29.) számú kormányrendelet alapján az alábbi határozatot hozom:

Székkutas Község Önkormányzata kezdeményezi a Magyar Állam képviseletében eljáró NIF Nemzeti Infrastruktúra Fejlesztő Zrt.-nél () a 47. sz. főút Hódmezővásárhely – Székkutas 173+780 – 193+466 km. sz. 11,5 t burkolatmegerősítés és kerékpárút építése beruházás (projekt kód: K047.02) részét képező azon helyi közutak (önkormányzati közutak, közterek) tulajdonjogának térítésmentes visszavételét, melyek a nemzeti vagyonról szóló 2011. évi CXCVI. tv. (Nvtv.) 5.§. (3) a) és b) pontja alapján, illetve a Kkt. 32.§. (1) bek. alapján kizárólag a helyi önkormányzat tulajdonában állhatnak.

A helyi közutak tulajdonjogának térítésmentes visszavételének lebonyolításával, a térítésmentes átvételről szóló megállapodás elkészítésével, valamint az ingatlan-nyilvántartási átvezetés lefolytatására egyúttal megbízza Dr. Soós Gábor ügyvédet (), hogy a Székkutas Községi Önkormányzat nevében és helyében eljárjon.



A határozatról értesül:

1.) Dr. Soós Gábor ügyvéd (

2.) Polgármesteri Hivatal településüzemeltetési ügyintéző

3.) Polgármesteri Hivatal pénzügyi ügyintéző

Székkutas, 2021. április 6.



Szél István
polgármester

Munkaszám: 3_011_152

SZÉKKUTAS

Község, város

A munkavégző neve: GEODÉZIA Kft.
8726 Szeged, Vörösmarty Ács utca 18/B.

bejáró út

Adatszolgáltatás beletétele: 2_576_2018

VÁLTOZÁSI VÁZRAJZ

a 196/2, 197/2, 197/4, 197/5, 198/48, 320/7, 401/10, 401/12, 401/14, 441/1, 441/2, 441/3, 441/4 helyrajzi számú földrészletek telekcsoport újraosztásáról

A változási vázrajz a területkiosztással együjtő érvényesítéséről szóló határozat alapján készült.

Méretarány: 1:1000

Csopordai Községi Kormányhivatal Közigazgatási és Polgármesteri Hivatal	
Méretarány: 1:1000	2019.04.03.
Bejáró út: 600072	
Statisztikai szám: 10101010	

Telekcsoport neve: 196/2-4	Telekcsoport címe: 600072
Telekcsoport terület: 10101010	Telekcsoport típusa: 10101010
Telekcsoport típusa: 10101010	Telekcsoport típusa: 10101010

A területkiosztást a 2019.04.03. számú határozatban foglaltak szerint engedélyezem. Az engedély a hozzá tartozó telekrajzi és földmérési adatok alapján a határozat jogerőre emelkedésétől számított egy évig érvényes.

2019.04.03. dátum



A változás alkalmazások megjelölését

Készítette: Csopordai Községi Kormányhivatal
Csopordai Községi Kormányhivatal
6721 Szeged, Jókai Gyula u. 9.
6603

Szeged, 2019.02.01.

Készítette: Kecskéi Birkó

Közlendő
Földmérési sz. szám: 6306/2013

Geodézia Kft.
4026 Debrecen, H. Nagy u. 24. Ltn.
Adószám: 26090012-2-09
Cégjegyzéksz. szám: 03-10-003571

A művelési ág és a minőségi osztály megjelölése és ábrázolása, a kataszteri létszámok számítása helyes, az adatok a földmérési és földrajzi adatok alapján megjelölten kerültek feltüntetésre.



2019. APR. 03.

A helyrajzi azonosítás és területarányítás helyes. Ez a záradék a változástól számított egy évig érvényes.

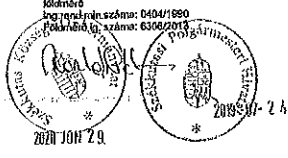
2019-04-03 nap



Záradék: 2019-04-03 nap

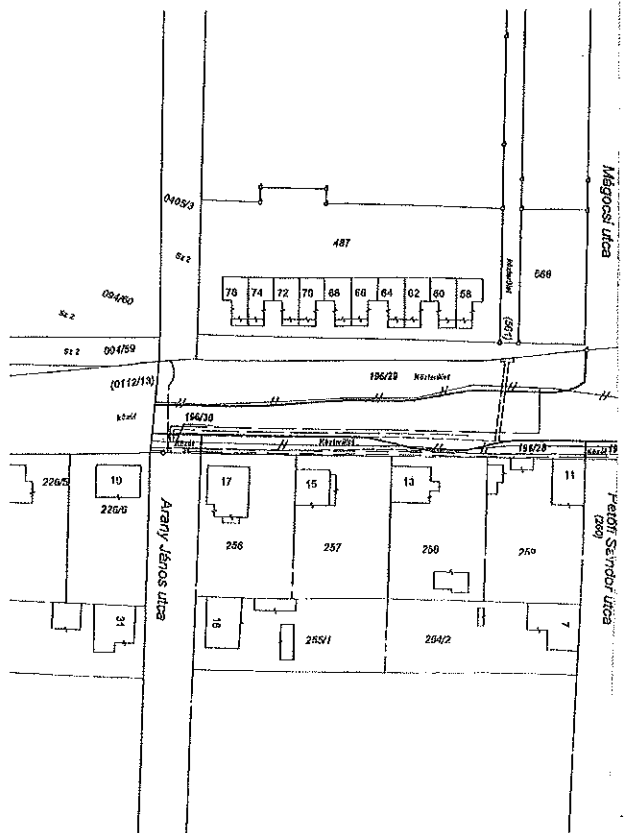
Közlendő
Földmérési sz. szám: 0404/1980
Földmérési sz. szám: 6306/2013

Munka minőségének fenntartóját: Kecskéi Birkó
2019.04.03.

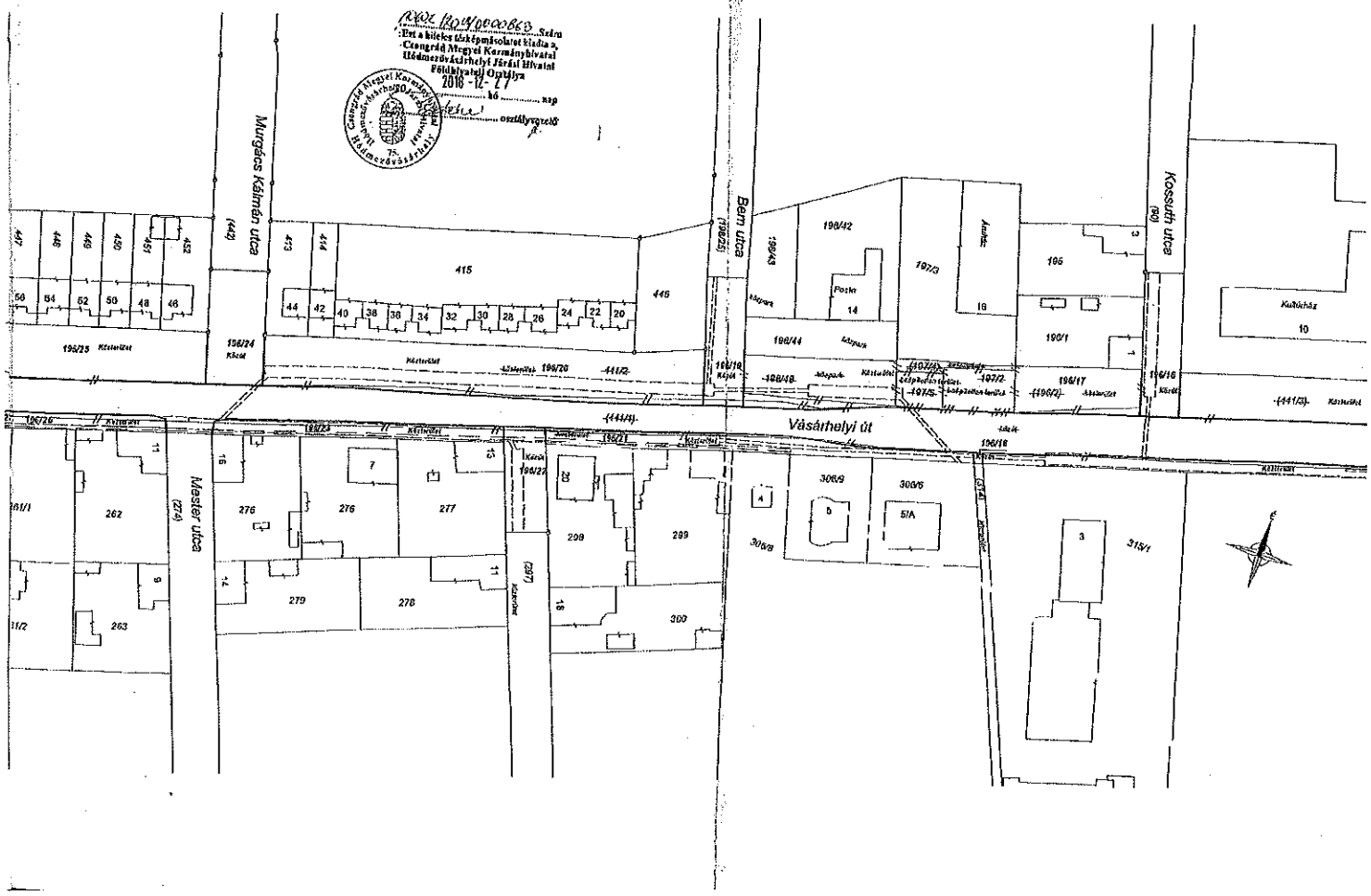


E-6/2019

2019.04.03.



1902/100000000...
Ez a terv a helyes létezési állapot alapján,
Csengeri Árpád Megyei Közigazgatási
Hivatalának Járás Hivatal
Földhivatali Osztálya
2018. 12. 11.
számon
számon



7

