

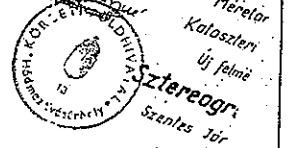
SZEKKUTAS - KAKASSZÉK

M = 1:2000



Térképmarólat
Szekkutas (zártkert - Kakasszék)
M = 1:2000
Térképjavulmány szám: 10, 11

5002/1670. 2003
Helyi önkormányzat: Szekkutas Községi Önkormányzat
2003. évi 18. sz. önkormányzati rendelettel módosított
2003. évi 18. sz. önkormányzati rendelettel módosított
2003. évi 18. sz. önkormányzati rendelettel módosított



TE

Méretel:
Kaloszeri
új felmérés
Szentosz Sándor



JELMAGYÁRÁZAT

- BEÉPÍTÉSRE SZÁNT TERÜLET HATÁRA
- FALUSIAS LAKÓÖVEZET:
Lf $\frac{0}{3,5-4,5} \frac{30}{800}$ [11]
- KÜLÖNLEGES TERÜLET:
Kgy GYÓGYINTÉZET TERÜLETE
- MEZŐGAZDASÁGI TERÜLET:
Ma1 ÁLTALÁNOS MEZŐGAZDASÁGI TERÜLET, TANYÁS ÖVEZET
- V VÍZGAZDÁLKODÁSI TERÜLET:
- Köt KÖZLEKEDÉSI TERÜLET:
- T+ TERMÉSZETI TERÜLET (EX LEGE)
- TERÜLETFELHASZNÁLÁSI EGYSÉG HATÁRA
- H HELYI VÉDETTÉSG

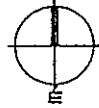
SZEKKUTAS	Vé-3
TELEPÜLÉSRENDEZÉSI TERV	
KAKASSZÉK SZABÁLYOZÁSI TERV	
M = 1:2000	2004.
TERVEZŐ: HERNYÁK IMRE OKL. ÉRMEKNÖK TT-1-06/0044	J. J. J.

Az alapterkép az ábrái adatait felhasználásával készült és helyszínelővel kiegészítette a tervező.

SZEKKUTAS

ÁTNEZETI TÉRKÉP

Méretarány: 1:10 000
 Felmérés éve: 1984
 Felújítás éve: 1985



Készült a külterületi lérképfelújítás végrehajtására kiadott
 18/1961/T 17/AFTH. sz. utasítás szerint.
 Készítette a Pécsi Geodéziai és Térképészeti Vállalat
 Szegedi Kirendeltsége.

A község területe: 21 548 nk. 45 a-ól

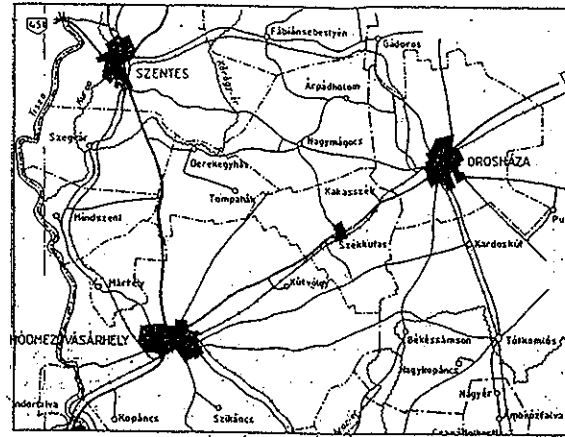
Az ingatlannyilvántartás szerkesztésekor helyszínelte
 és a változásokkal kiegészítette a Szentés Jörösi és
 Városi Földhivatal 1977-ben.

I.	II.	III.
IV.	V.	VI.
	VII.	VIII.

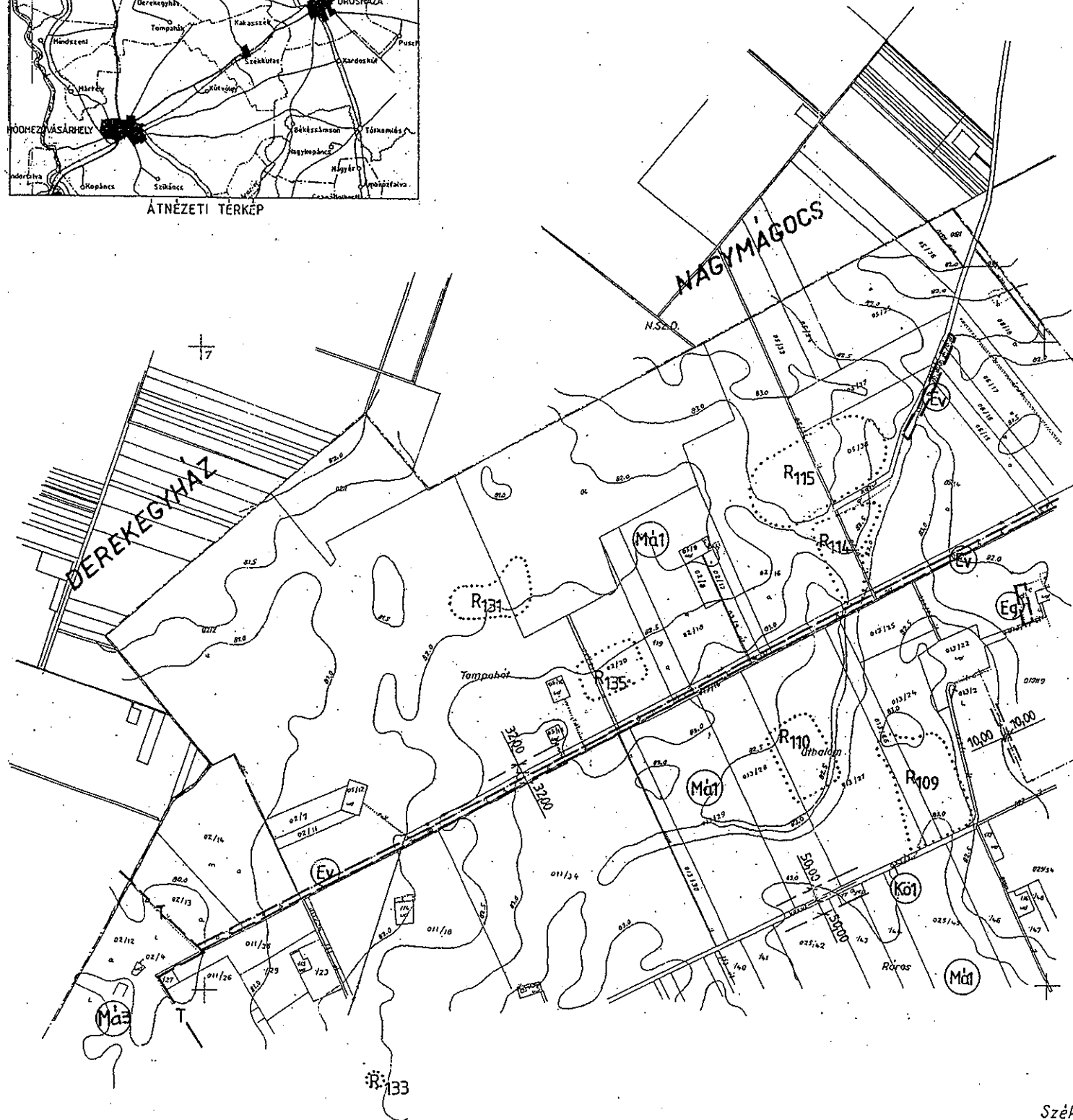
Változásokkal kiegészítette a Hódmezővásárhelyi Körzeti
 Földhivatal 2001-ben!

JELMAGYARÁZAT:

- — — IGAZGATÁSI TERÜLET HATÁRA
- — — BELTERÜLETI HATÁR
- — — BEÉPÍTÉSRE SZÁNT TERÜLET HATÁRA
- — — TERÜLETFELHASZNÁLÁSI EGYSÉG HATÁRA
- — — TERVEZETT SZABÁLYOZÁSI VONAL
- — — ELEKTROMOS LÉGVÉZETEK
- — — TERMÉSZETI TERÜLET
- — — EX-LEGE-TERMÉSZETI TERÜLET
- — — NEMZETI PARK
- — — VIZGAZDÁLKODÁSI TERÜLET
- — — HELYI ÉRTEK
- — — RÉGÉSZETI TERÜLET
- — — ERDŐTERÜLET GA.ZO.
- — — ERDŐTERÜLET VEDELMI CÉLÚ
- — — GÁZELLÁTÓ VEZETÉK
- — — ORSZÁGOS GÁZELLÁTÓ VEZETÉK
- — — ÁLTALÁNOS MEZŐGAZDASÁGI TERÜLET
TANYÁS GAZDASÁGOK ÖVEZETE
- — — ÁLTALÁNOS MEZŐGAZDASÁGI TERÜLET
TÁVLA TI BŐVÍTÉSI CÉLRA TARTALEKOLVA
- — — ÁLTALÁNOS MEZŐGAZDASÁGI TERÜLET
ÉPÍTKEZÉS NEM MEGEGEDETT
- — — ÁLTALÁNOS MEZŐGAZDASÁGI TERÜLET
TANYÁS GAZDASÁGOK ÖVEZETE
- — — KÖZLEKEDÉSI TERÜLET, ORSZÁGOS KÖZÚT
- — — VASÚTTERÜLET
- — — HELYI VEDETTISÉG
- — — GAZDASÁGI IPARI TERÜLET
- — — VEDŐTERÜLET
- — — VEDŐTÁVOLSÁG
- — — SZENNYVÍZTISZÍTÓ
- — — FELHAGYOTT SZEMÉTLERAKÓ



ÁTNEZETI TÉRKÉP



II.	III.
IV.	V.
VI.	VII.
VIII.	

SZEKKUTAS	Vé-I.
TELEPÜLÉSRENDEZÉSI TERV	
KÜLTERÜLET SZABÁLYOZÁSI TERV	
M=1:10 000 2004	
TERVEZŐ: HERVÁK IMRE	
OKL. ÉRHMÉRNÖK: TT 1-06-0044	

Szekskutas





I	II	III
IV	V	VI
VII	VIII	

SZÉKKUTAS VÉ-II.
 TELEPÜLÉSRENDEZÉSI
 TERV
 KÜLTÉRÜLET
 SZABÁLYOZÁSI TERV
 M=1:10 000 | 2004.
 TERVEZŐ: HERNYÁK IMRE
 OKL. ÉPÍTŐMÉRNÖK TT1-06-0044



Az ingatlannyilvántartás, szerkesztésekor helyszínelte
 és a változásokkal kiegészítette a Szentés Jörösi
 és Városi Földhivatot 1977-ben.

Készült a 118/1961/17/A.F.T.H. sz.
 utasítás szerint.
 Készítette a Pécsi Geodéziai és Térképészeti
 Vállalat Szegedi Kirendeltsége, 1965.

Székkutas II.

NAGYMÁGOCS

ARRPÁDHALOM



I.	II.	III.
IV.	V.	VI.
VII.	VIII.	

SZÉKKUTAS VÉ-III.
 TELEPÜLÉSRENDEZÉSI
 TERV
 KÜLTÉRÜLET
 SZABÁLYOZÁSI TERV
 M=1:10 000 2004.
 TERVEZŐ:
 HERVÁK JURE
 OKLÉP. MÉRNÖK TT-1-06-0044

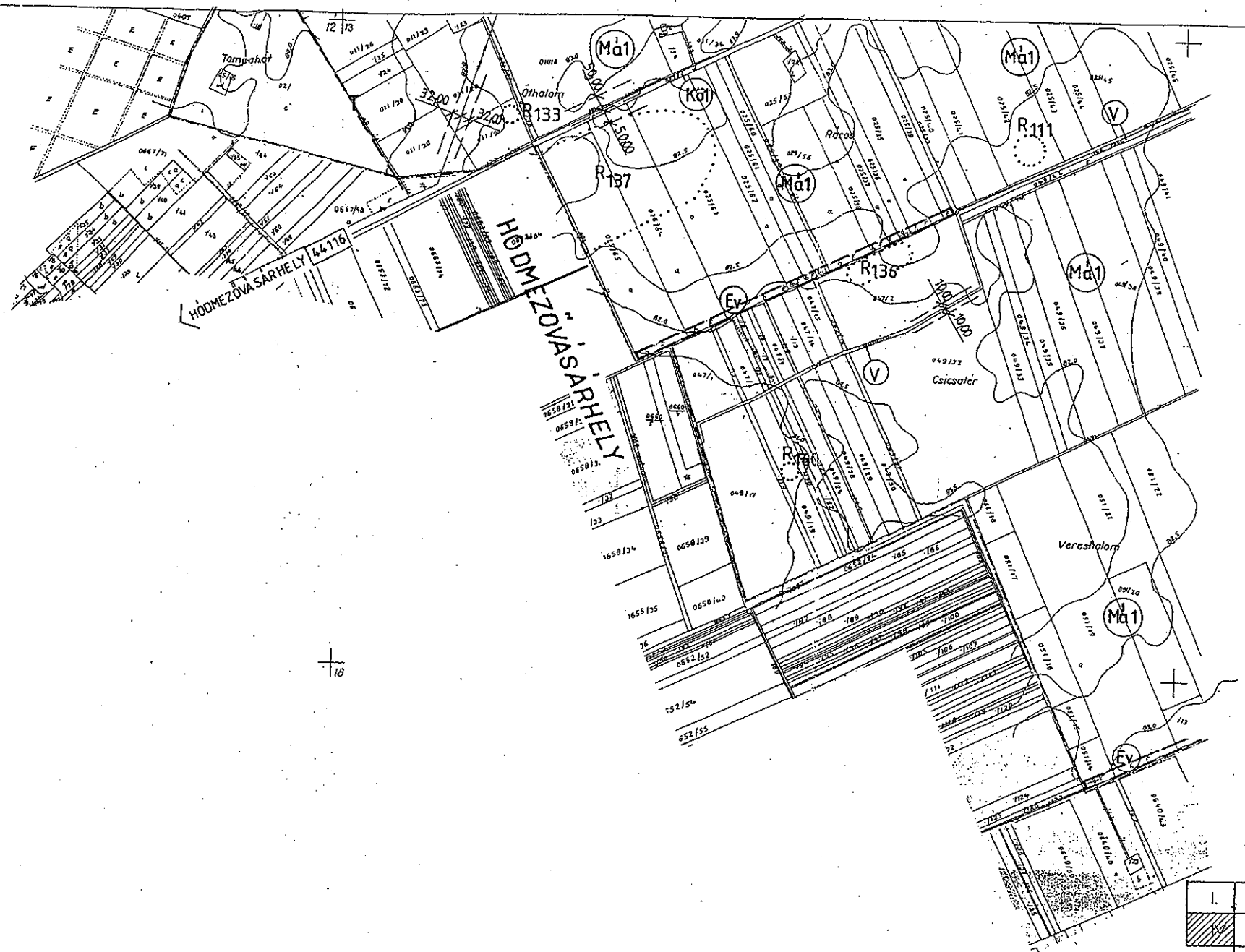
2002-12-16



Az ingatlannyilvántartás szerkesztésekor helyszínelte és a változásokkal kiegészítette a Szentés Jürisi és Városi Földhivatal, 1977-ben.

Készült a 118/1961/TT/ÁFTH. sz. utasítás szerint.
 Készítette a Pécsi Geodéziai és Térképészeti Vállalat Szegedi Kirendeltsége, 1965.

Székkutas III.



I.	II.	III.
IV.	V.	VI.
VII.	VIII.	IX.

SZÉKKUTAS	Vé-IV.
TELEPÜLÉSRENDÉZÉSI TERV	
KÜLTERÜLET SZABÁLYOZÁSI TERV	
M=1:10 000	2004.
TERVEZŐ: HERNYÁK IMRE OKL. ÉRMEKNÓX TT1-06-0044	



Székkutas IV.


Az ingatlannyilvántartási szerkesztésekor helyszínelte és a változásokkal kiegészítette a Szentlőrinci és Vörösi Földhivatal 1977-ben.

Készült a 18/1961/II/AFTM. sz. utasítás szerint.
Készítette a Pécsi Geodéziai és Térképészeti Vállalat Szegedi Kirendeltsége, 1965.



I.	II.	III.
IV.	V.	VI.
VII.	VIII.	

SZÉKKUTAS VÉ-V.
 TELEPÜLÉSRENDEZÉSI TERV
 KÜLTERÜLET SZABÁLYOZÁSI TERV
 M=1:10 000 2004.
 TERVEZŐ: HERNYÁK IMRE
 OKLEPHEŰRÖK TT1-06-0044



Az ingatlannyilvántartási szerkesztésekor helyszínelte és a változásokkal kiegészítette a Szentesi Járási és Városi Földhivatal 1977-ben.

Készült a 118/1961/117/A.F.T.H.sz. utasítás szerint.
 Készítette a Pécsi Geodéziai és Térképészeti Vállalat Szegedi Kirendeltsége, 1965.

Székkutas V.




I	II	III
IV	V	VI
VII	VIII	

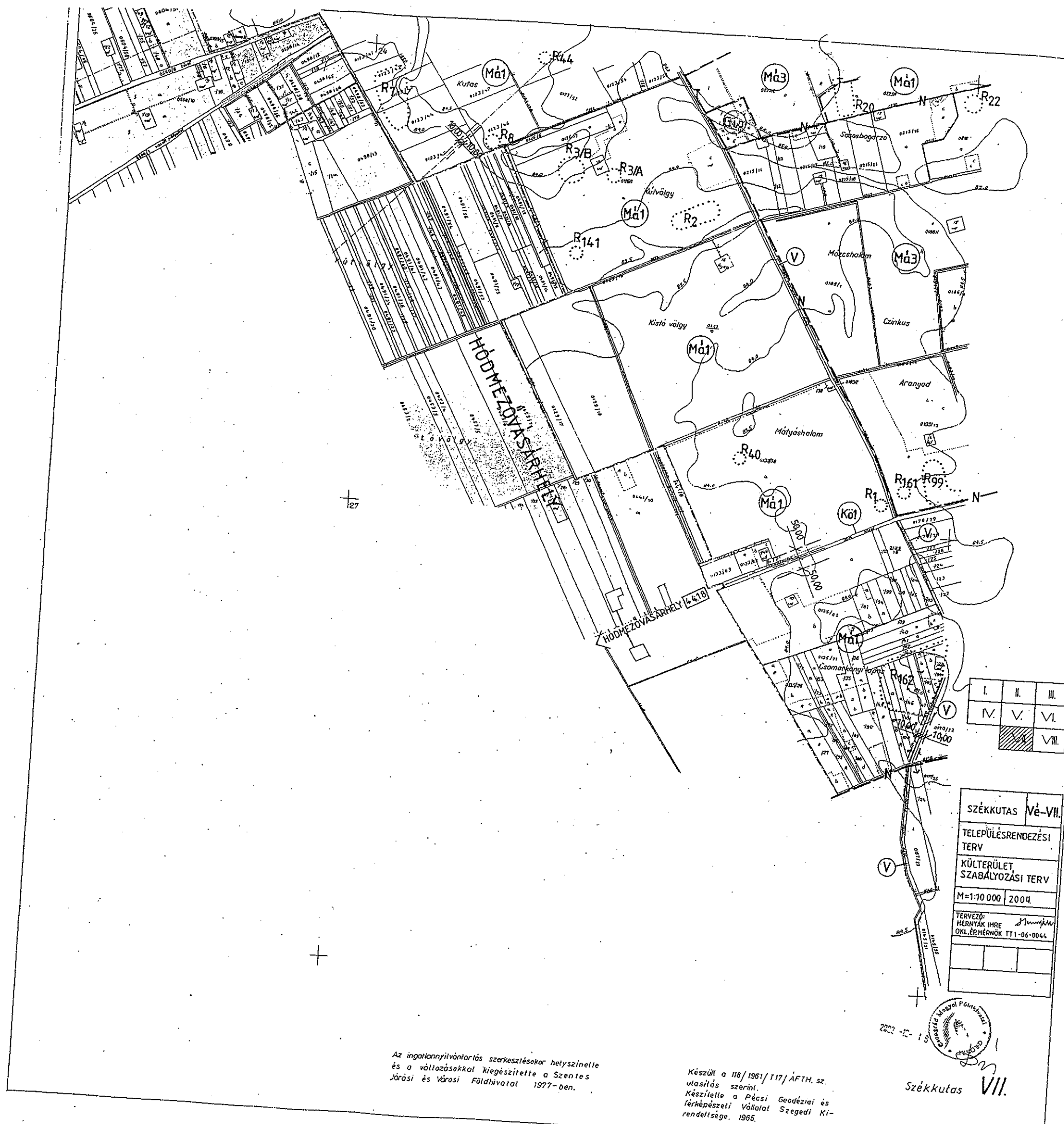
SZÉKKUTAS **Vé-VI**
 TELEPÜLÉSRENDEZÉSI
 TERV
 KÜLTÉRÜLET
 SZABÁLYOZÁSI TERV
 M=1:10 000 2004.
 TERVEZŐ:
 HERNYÁK IMRE
 OKL. ÉRMEGNÖK

Az ingatlannyilvántartás szerkesztésekor helyszínelte
 és a változásokkal kiegészítette a Szentlőrinc Járás
 és Városi Földhivatal 1977-ben.

Készült a 118/1961/ T.17/A.F.T.H. sz.
 utasítás szerinti.
 Készítette a Pécsi Geodéziai és Térképészeti
 Vállalat Szegedi Kirendeltsége, 1965.



Székkutas **VI.**



127

I.	II.	III.
IV.	V.	VI.
	VII.	VIII.

SZÉKKUTAS VÉ-VII.
 TELEPÜLÉSRENDEZÉSI
 TERV
 KÜLTÉRÜLET,
 SZABÁLYOZÁSI TERV
 M=1:10 000 2004
 TERVEZŐ:
 HERNYÁK IMRE
 OKL. ÉPÍTŐMÉRNÖK TT1-06-0044



Székkutas VII.

Az ingatlannyilvántartás szerkesztésekor helyszínelte és a változásokkal kiegészítette a Szentés Jörási és Városi Földhivatal 1977-ben.

Készült a 118/1951/117/ÁFTH. sz. utasítás szerint.
 Készítette a Pécsi Geodéziai és Térképészeti Vállalat Szegedi Kirendeltsége. 1965.



I.	II.	III.
IV.	V.	VI.
VII.	VIII.	IX.

SZÉKKUTAS	Vé-VIII.
TELEPÜLÉSENDEZÉSI TERVE	
KÜLTERÜLET SZABÁLYOZÁSI TERV	
M=1:10000 2004.	
TERVEZŐ: HERNYÁK IMRE OKL. ÉPÍTŐMÉRNÖK TI-1-06-0044	



Székkutas VIII.

Az ingatlanvilágot szerkesztésekor helyszínelte és a változásokkal kiegészítette a Szentés Járásí és Városi Földhivatal 1977-ben.

Készült a 19/1961/171/ÁFTH. sz. utasítás szerint Készítette a Pécsi Geodáziai és Térképészeti Vállalat Szegedi Kirendeltsége, 1965.