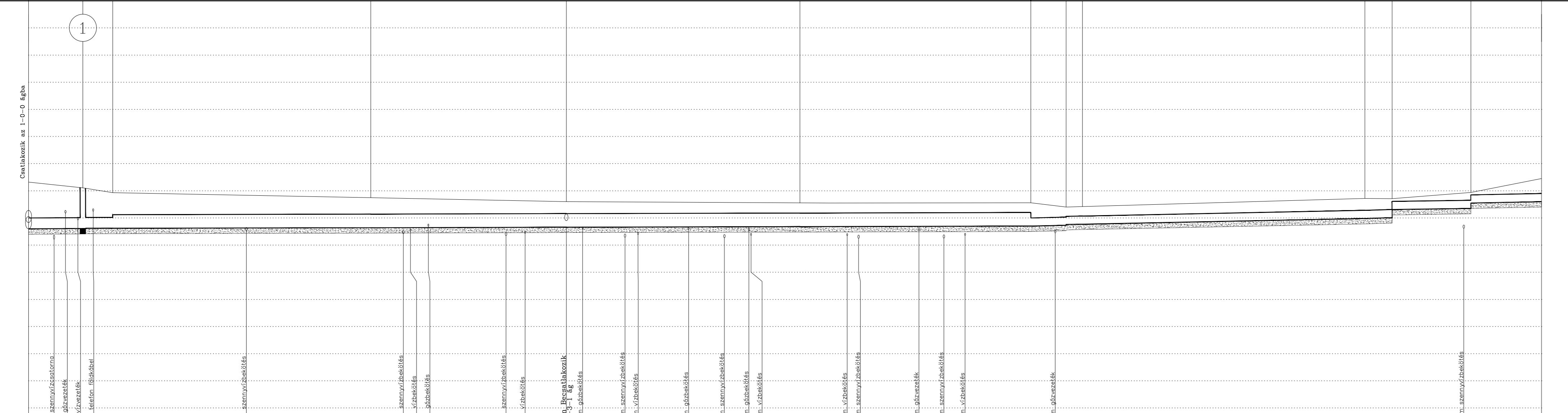


Vezeték jele	1-3-0	
Vezeték helye	Móricz Zsigmond utca	dr. Temesváry Imre utca

Hossz-szelvény
 $M_v = 1:100$
 $M_h = 1:500$

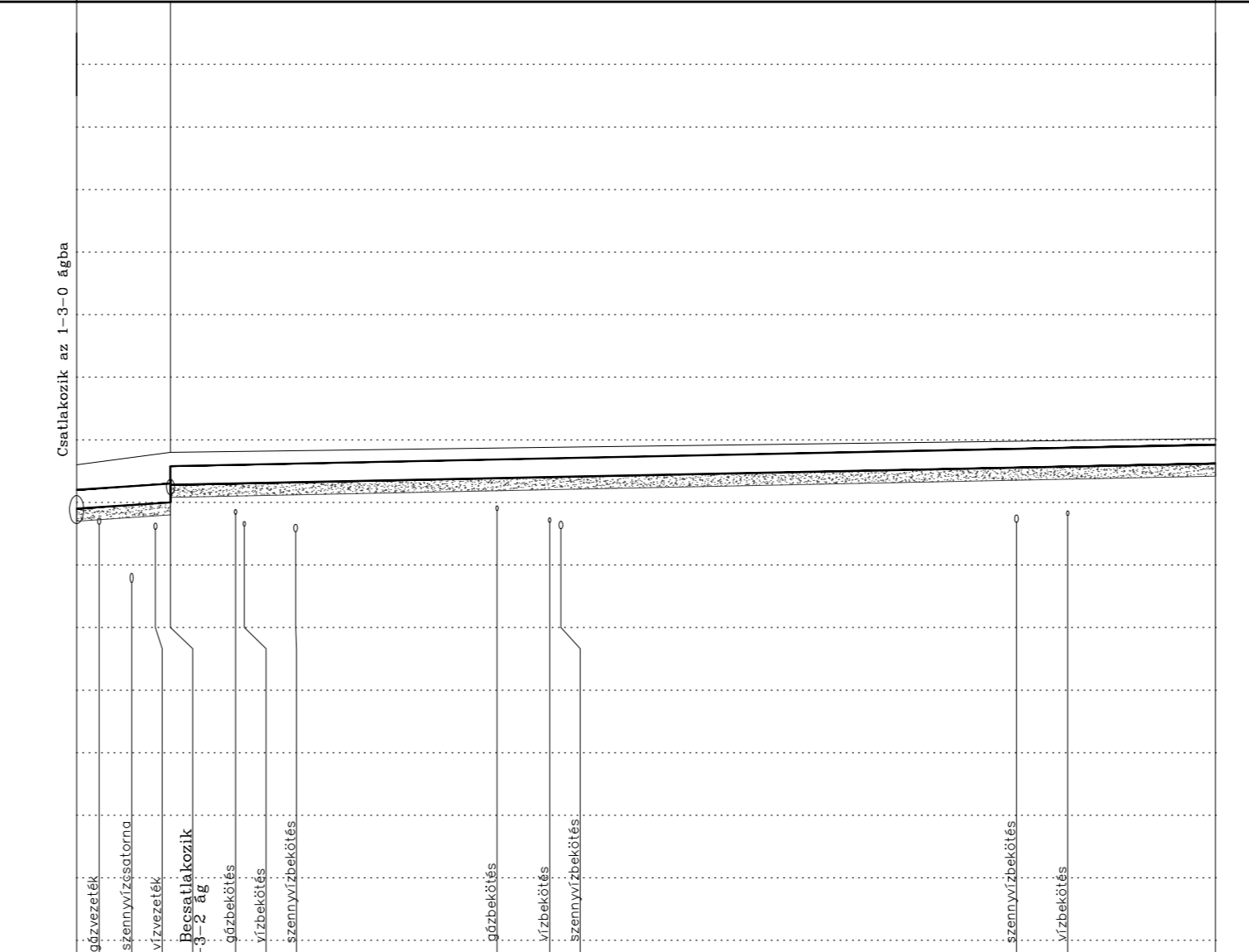


Alapsík BALTI 75.0 m		I=1.0%		TB 40/70/50 I=0.5%		4.0%		TB 20/30/30 I=4.0%		6.0%		I=3.0%		I=4.0%		
Terepszint	meglévő	84.32	84.11	83.93	83.74	83.60	83.56	83.40	83.72	83.71	83.94	84.45				
	tervezett															
Tereppontok távolsága		10.00	5.50	49.00	34.50	48.50	37.00	6.50	55.00	5.00	14.50	13.00				
Számolt terepszint		82.60	84.32	82.66	83.75	82.66	83.60	82.70	83.56	83.01	83.71	83.45	83.60	84.45		
Folyásfenékszint																
Egyes hossz		10.00	5.5	47.50	36.00	43.00	42.50	6.50	52.00	5.0	14.50	13.00				
Folyamatos hossz		10.00		63.00		99.00	142.00	184.50	191.00	246.00	265.50	278.50				
Épül összesen		15.50m ø40b		169.00m TB 40/70/50 elem				20/30/30		52.00m TB 20/30/30 elem		ø30b		27.50m TB 20/30/30		

A terven szereplő magasságok BALTI alapsíntre vonatkoznak!

Vezeték jele	1-3-1	
Vezeték helye	Móricz Zsigmond utca	

Hossz-szelvény
 $M_v = 1:100$
 $M_h = 1:500$

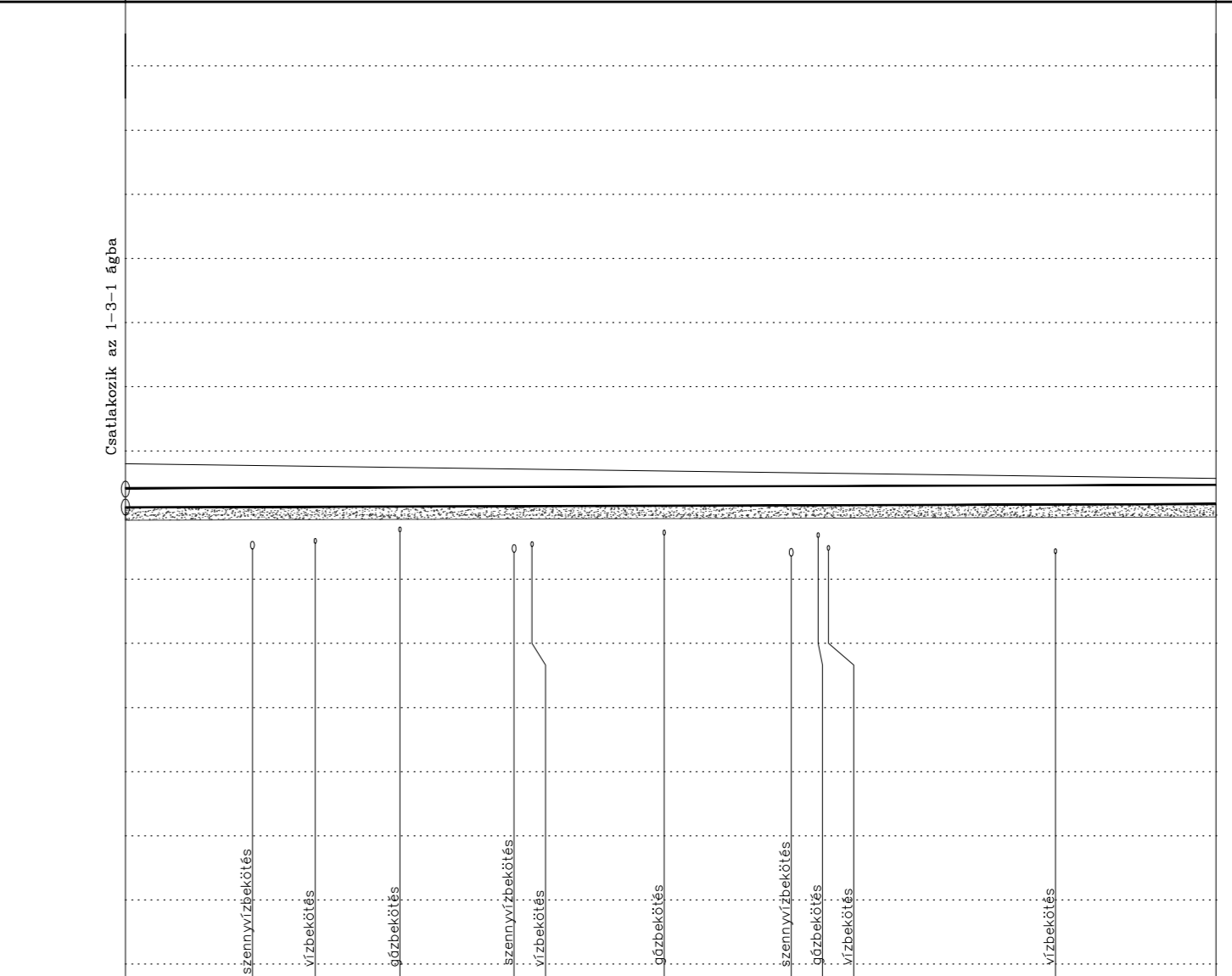


Alapsík BALTI 75.0 m		I=13.5%		TB 20/30/30 I=4.1%	
Terepszint	meglévő	83.60	83.80	84.02	
	tervezett				
Tereppontok távolsága		7.50	83.50		
Számolt terepszint		82.66	83.60	83.62	84.02
Folyásfenékszint					
Egyes hossz		7.50	83.50		
Folyamatos hossz		7.50		91.00	
Épül összesen		ø30b		83.50m TB 20/30/30 elem	

A terven szereplő magasságok BALTI alapsíntre vonatkoznak!

Vezeték jele	1-3-2	
Vezeték helye	Móricz Zsigmond utca	

Hossz-szelvény
 $M_v = 1:100$
 $M_h = 1:500$



Alapsík BALTI 75.0 m		I=13.5%		TB 20/30/30 I=0.6%	
Terepszint	meglévő	83.80	83.80	83.57	
	tervezett				
Tereppontok távolsága		85.00			
Számolt terepszint		83.00	83.80	83.17	83.57
Folyásfenékszint					
Egyes hossz		85.00			
Folyamatos hossz				85.00	
Épül összesen		85.00m TB 20/30/30 elem			

A terven szereplő magasságok BALTI alapsíntre vonatkoznak!

SZEGEDI VÍZKÖZMŰ MŰKÖDTETŐ ÉS FEJLESZTŐ ZRT
 6720 Szeged, Széchenyi tér 5. Tel/Fax: (62) 420-285, 425-821 E-mail: szvmf@szvmf.hu

Zvezető tervező:	Novák Gyula	Tervező:	Bucsósné István
Megrendelő:	Székkutas Község Önkormányzata; 6821 Székkutas, Béke utca 2.	Dátum:	2017. február
A terv tárgya:	Székkutas község belterületi vízrendezés, II. ütem TOP-2.1.3-15 Kiviteli tervdokumentáció	Tervszám:	1/2017
A terv készítője:	Hossz-szelvény 1-3-0, 1-3-1, 1-3-2 (Móricz Zsigmond u., dr. Temesváry Imre utca)	Méretarány:	M=1:500
		Rajzszám:	Hsz-4.